ArcGIS

ArcGIS Pro 指定ユーザー ライセンス利用ガイド

esri ジャパン

目次

はじめに 3
ArcGIS Online 組織サイトをはじめてご利用される場合 4
手順 1： サブスクリプション ID の有効化 4
手順 2： 組織サイトの初期設定 6
メンバーの招待・ライセンスの割り当て 7
a. 手動で個別にメンバーを追加・ライセンスの割り当て 7
b. CSV ファイルを用いて、複数のメンバーを一括で招待・ライセンスの割り当て 10
c. 大規模なユーザー登録を希望される場合 11
製品のダウンロード 12
手順 1：Microsoft Windows Desktop Runtime のインストール 12
手順 2： 製品ダウンロード 14
a. ArcGIS Online 組織サイトからの製品ダウンロード 14
b. My Esri からの製品ダウンロード 16
【任意】アドイン ツール等のダウンロード 18
ArcGIS Pro の動作確認 19
補足 1：ArcGIS Pro サイン イン後にエラーが表示される場合 20
手順 1： メンバーのユーザー タイプの変更 20
手順 2： ライセンスの割り当て 21
補足 2：ArcGIS Online 組織サイトのメンバー削除 22

はじめに

このガイドは、ArcGIS Pro 指定ユーザー ライセンスをご利用される方向けに作成したものです。このガイドでは ArcGIS Online 組織サイトにて ArcGIS Pro のライセンスを管理する方を「管理者」、この管理者にライセンスを割り当てられた方を、ArcGIS Online 組織サイトの表記に合わせて「メンバー」と記載します。

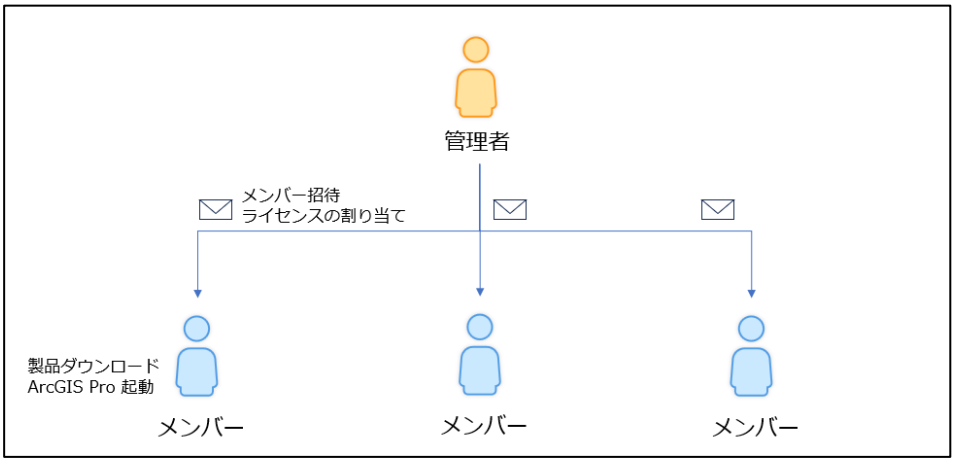

■ArcGIS Online 組織サイトをはじめてご利用される管理者の方は、
p. 4 **ArcGIS Online 組織サイトをはじめてご利用される場合** 以降の手順を進めてください。

■以前から ArcGIS Online 組織サイトをご利用の管理者の方は、
p. 7 **メンバーの招待・ライセンスの割り当て** 以降の手順を進めてください。

■メンバーの方は、p. 12 **製品のダウンロード** 以降の手順を進めてください。

ArcGIS Online は マップ作成・解析・共有ができるクラウド サービスですが、 **ArcGIS Pro 指定ユーザー ライセンスの管理**にも使用します。製品のダウンロードや技術的なお問い合わせは **My Esri** より行ってください。

・ArcGIS Online と My Esri の利用用途の違いの詳細は「My Esri と ArcGIS Online 組織サイト に同じ Esri アカウントでログインできますか？」をご参照ください。

・My Esri の利用開始には、**登録申請が必要です**。ライセンスやお問い合わせ担当者の管理を行われる方が「My Esri の利用開始」の手順に沿ってご利用を開始してください。

・My Esri はアカウントに付与された権限毎に、利用可能な機能が異なります。権限の詳細は「ユーザーの管理」をご覧ください。

・My Esri についてのよくあるご質問は、My Esri に関する FAQ をご参照ください。

ArcGIS Online 組織サイトをはじめてご利用される場合

手順 1： サブスクリプション ID の有効化

以下いずれかの件名の案内メールまたはライセンス コンファメーションを開きます。

・【ESRIジャパン】納品のご案内

・【ESRIジャパン】ArcGIS Online サブスクリプション ID 発行のご案内（ArcGIS Desktop ユーザー向け）

・【ESRIジャパン】ArcGIS アカデミックパック 納品のご案内

案内メールに記載されている ＜お客様のサブスクリプション ID 有効化ページ＞ にアクセスし、ArcGIS Online サブスクリプションを有効化します。
※件名は予告なく変更される場合がございます。

1. 案内メールに記載の ＜お客様のサブスクリプション ID 有効化ページ＞ の URL をクリックします。
2. My Esri でアカウントを作成済みの方は、**[個人向けプランのアカウントを組織のサブスクリプションに変換]** を選択し、[次へ] をクリックします。

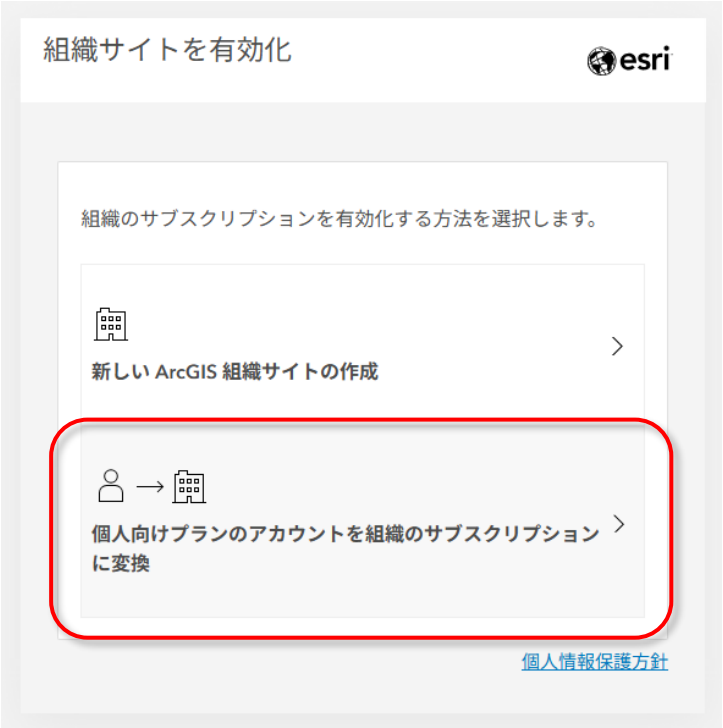

My Esri とは別のアカウントで ArcGIS Online を利用する場合

[新しい ArcGIS 組織サイトの作成] を選択し、手順 2 - 1.の次の画面で新規のアカウントを作成ください。

1.管理者のアカウントを作成します。ユーザー名、パスワード、氏名、電子メール、セキュリティの質問および答えを設定してください。

※ユーザー名は一度登録すると変更できません。

※ユーザー名およびパスワードは画面に表示される制限事項に記載の条件を満たす必要があります。

※セキュリティの質問はパスワード復旧時に必要ですので、設定内容をお手元にお控えください。

2.利用規約およびプライバシーポリシーに同意の上、チェックを入れます。

3.[マイ アカウントの作成] をクリックします。

3. [ArcGIS ログイン] 画面にて、アカウントのユーザー名およびパスワードを入力し、[サイン イン] をクリックします。

サイン インが完了したら、[組織の設定] ページが表示されます。続けて、組織サイトを設定します。

手順 2：組織サイトの初期設定

1. 組織サイトの設定ページで各項目を設定し、[設定の完了] をクリックします。

組織サイトのショートネームとは、
https://○○.maps.arcgis.com の
○○の 部分です。
大文字・小文字の区別はされません。

以上で、組織サイトの設定は完了です。

続けてメンバーの招待・ライセンスの割り当てを行います。

メンバーの招待・ライセンスの割り当て

組織サイトにメンバーを招待し、ArcGIS Pro およびエクステンションのライセンスを割り当てます。ここでのメンバーとは、組織サイトにサイン インできるアカウントを持つ方を指します。

1. メンバーの招待方法は、以下の 3 種類ございます。

   - [招待メールを送信せずにメンバーを追加]
   - [メンバーを追加して電子メールでメンバーに通知]
   - [メンバーが任意のアカウントを使用して加入するよう招待]

本項目では、[招待メールを送信せずにメンバーを追加] をご案内します。

2. ライセンスの割り当て方法は、以下の 3 種類ございます。

   a. 手動で個別にメンバーを追加・ライセンスの割り当て

   b. CSV ファイルを用いて、複数のメンバーを一括で招待・ライセンスの割り当て

   c. 大規模なユーザー登録を希望される場合

a. 手動で個別にメンバーを追加・ライセンスの割り当て

1. ArcGIS Online (https://www.arcgis.com/home/signin.html) 組織サイトにサイン インします。
2. [組織] → [メンバー] タブ → [メンバーの招待] をクリックします。

3. [招待メールを送信せずにメンバーを追加] を選択し、 [次へ] をクリックします。

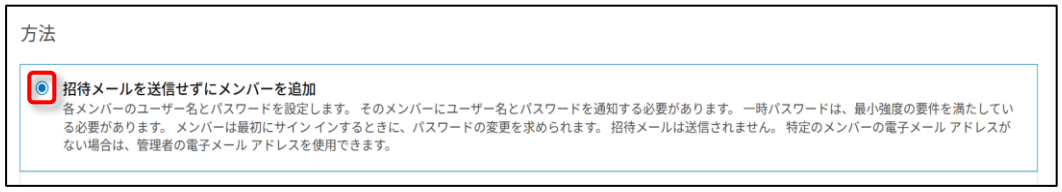

4. [新規メンバー] をクリックします。

5. 管理者は招待するメンバーの各項目を設定します。続けてメンバーを追加する場合は [次に、別のメンバーを追加] をクリックして、メンバー情報を入力します。
※ユーザー名は後から変更できません。
※アカデミックパックの場合、ユーザー タイプは [Professional Plus] のみ選択できます。また、ロールはデフォルトで、[閲覧者]、[データ編集者]、[ユーザー]、[公開者]、[管理者] の 5 つがあります。詳細は、「ユーザー タイプ、ロール、権限」をご参照ください。

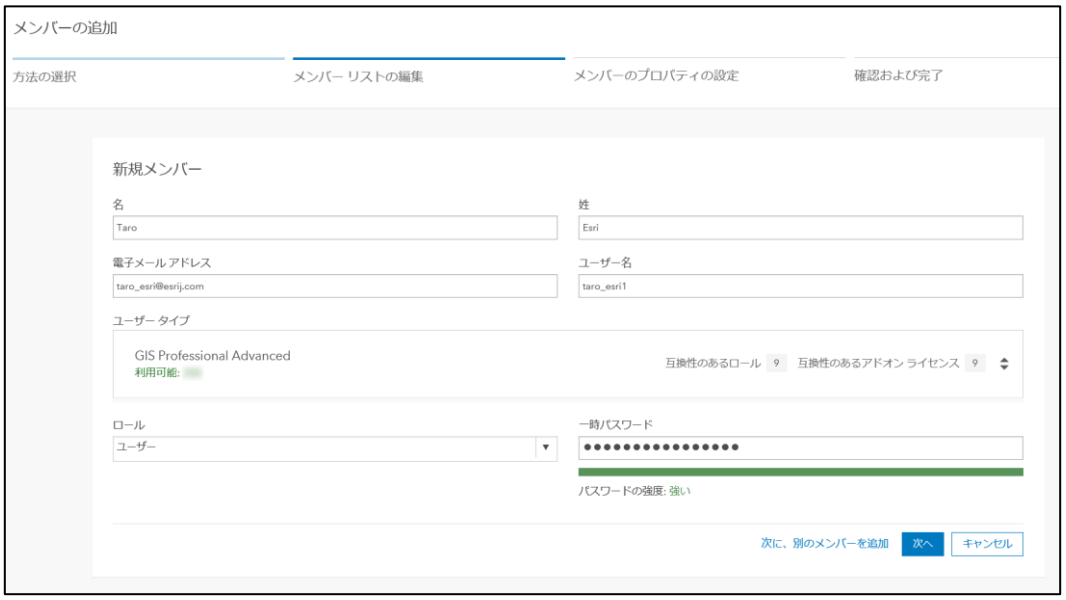

6. [次へ] をクリックします。

7. メンバーの情報を確認します。

8. [次へ] をクリックします。
9. [アドオン ライセンス] タブ上の [ライセンスの割り当て] にて、必要なライセンス、およびエクステンションにチェックを入れます。



10. メンバーの追加内容を確認した上で、[次へ] をクリックします。
11. [メンバーの追加] をクリックします。
12. 管理者は設定したユーザー名と初期パスワードを、招待したメンバーへ伝えます。
    なお、メンバーは、ArcGIS Online 組織サイトの初回ログイン時に、パスワードの変更を求められます。

以上で、ArcGIS Online 組織サイトへメンバーの招待、および、メンバーへの ArcGIS Pro のライセンスの割り当てが完了しました。続いて、製品のダウンロードを行います。

b. CSV ファイルを用いて、複数のメンバーを一括で招待・ライセンスの割り当て

特定の形式の CSV ファイルを作成することで、複数のメンバーを組織に一括で招待し、ライセンスを割り当てます。

1. CSV ファイルを作成します。「ArcGIS Online の複数の組織メンバーを一括で招待するテキスト ファイル」の FAQ をご覧いただき、FAQ より「メンバー招待用テキストファイル テンプレート」をダウンロードしてテキスト ファイルを作成します。
   ※アカデミックパック ユーザーのユーザー タイプは [Professional Plus] のみとなります。
2. ArcGIS Online (https://www.arcgis.com/home/signin.html) 組織サイトにサイン インしている状態にします。
3. [組織] → [メンバー] タブ → [メンバーの招待] をクリックします。

4. [招待メールを送信せずにメンバーを追加] を選択し、[次へ] をクリックします。
5. [ファイルの新規メンバー] を選択します。

6. CSV ファイルをドラッグ＆ドロップするかファイルを参照します。

7. 追加するメンバー数と [必須フィールド] のフィールド横に緑のアイコンが出ていることを確認し、[次へ] をクリックします。

8. メンバー リストを確認し、[次へ] をクリックします。
9. [アドオン ライセンス] タブ上の [ライセンスの割り当て] にて、必要なライセンス、およびエクステンションにチェックを入れます。



10. [メンバーの追加] をクリックします。
11. 管理者は設定したユーザー名と初期パスワードを招待した各メンバーへ伝えます。
なお、メンバーは ArcGIS Online 組織サイトの最初のログイン時にパスワードの変更を求められます。

以上で、ArcGIS Online 組織サイトへメンバーの招待、および、メンバーへの ArcGIS Pro のライセンスの割り当てが完了しました。続いて、製品のダウンロードを行います。

c. 大規模なユーザー登録を希望される場合

大規模なユーザーを登録する際に便利な方法が、シングル サインオン（以下、SSO）です。SSO を ArcGIS Online 組織サイトで実現し、組織内で使用しているアカウントを ArcGIS Online 組織サイトのユーザー アカウントとして使用することが出来ます。

設定方法は、ArcGIS Online - リソース ページ内の「ArcGIS Online / ArcGIS Enterprise の ADFS および Shibboleth 連携ガイド」をご参照ください。

製品のダウンロード

手順 1：Microsoft Windows Desktop Runtime のインストール

ArcGIS Pro 3.7 以降では、Microsoft Windows Desktop Runtime - 10.0.x (x64) 以上が必要です。既に Microsoft Windows Desktop Runtime - 10.0.x (x64) 以上をインストールしている場合は、手順 2 に進みます。

※ ArcGIS Pro 3.6 以前のバージョンをインストールされる場合は、「ArcGIS Pro 3.7 以降のインストールまたはアップデート時に「Microsoft Windows Desktop Runtime – 10.0.x (x64) 以上が必要です」という主旨のメッセージが表示される」の冒頭を参照し、バージョンに応じた .NET Desktop Runtime をインストールしてください。

1. Microsoft 社のダウンロード ページへアクセスします。
   【外部サイト】Microsoft社：.NET 10.0 ランタイムのダウンロード
   https://dotnet.microsoft.com/ja-jp/download/dotnet/10.0/runtime
2. .NET Desktop Runtime (x64) のバージョン 10.0.x 以上の「デスクトップ アプリ」用のランタイムをインストールします。

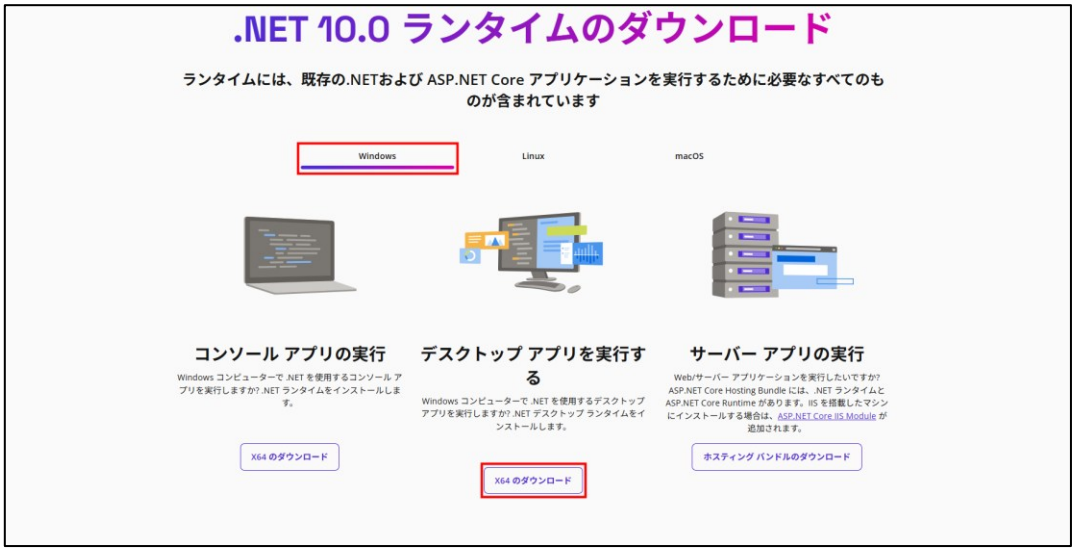

3. ダウンロードした「windowsdesktop-runtime-10.0.x-win-x64.exe」をダブル クリックします。

4. ライセンス条項を確認し、同意された上で［インストール］をクリックして開始します。

5. 完了画面が表示されたら、［閉じる］をクリックして、Microsoft Windows Desktop Runtime 10.0.x (x64) のインストールを完了します。

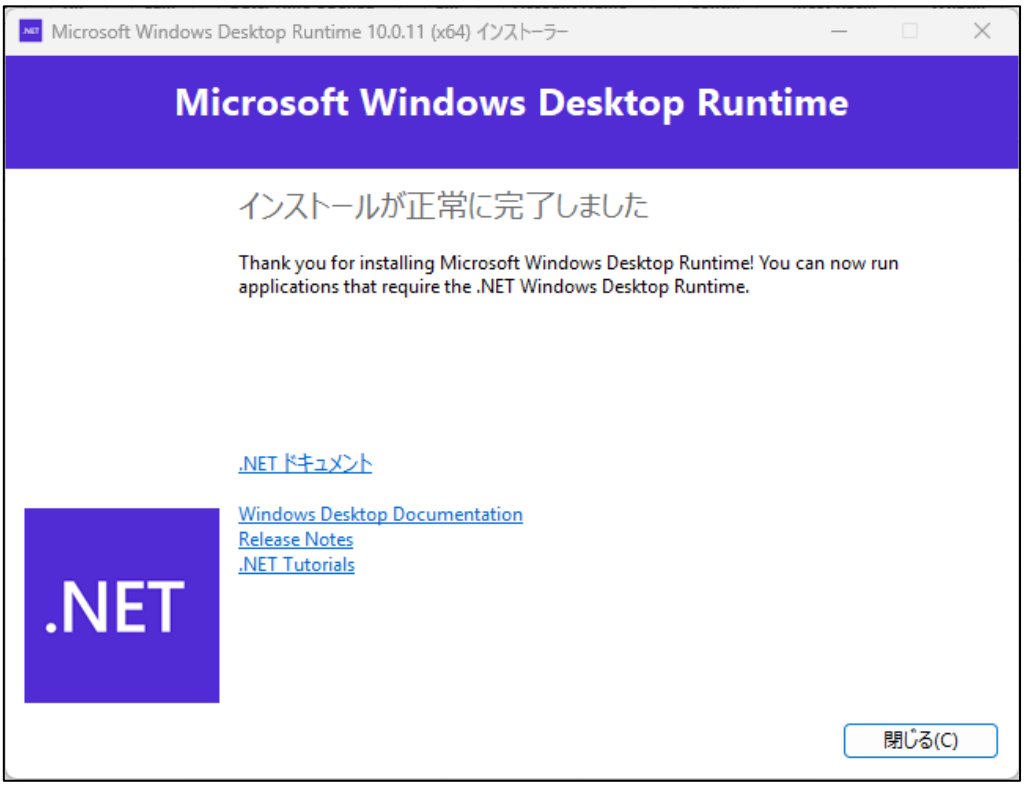

手順 2：製品ダウンロード

製品のダウンロード方法は、2 種類あります。

a. ArcGIS Online 組織サイトからの製品ダウンロード

b. My Esri からの製品ダウンロード

a. ArcGIS Online 組織サイトからの製品ダウンロード

ArcGIS Pro のダウンロードは、ArcGIS Online 組織サイトからダウンロードすることができます。

1. ArcGIS Online 組織サイトへアクセスし、サイン インします。（p. 4 で作成した新規アカウント）

2. 右上に表示された → [プロフィール] をクリックし、[設定] をクリックします。

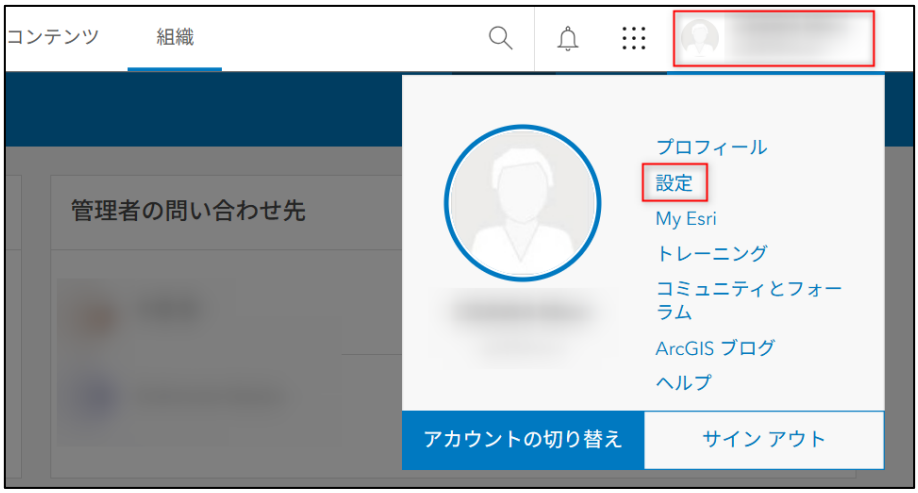

3. 画面左側に表示された［ライセンス］をクリックします。

4. 画面右側のライセンスにて［ArcGIS Pro のダウンロード］をクリックします。

5. ダウンロードするプロダクトのバージョンおよび言語を確認し［ダウンロード］をクリックし、PC の任意の場所にダウンロードします。

例）ArcGIS Pro 3.5 の場合

6. ダウンロードが完了しましたら、インストールを実行します。

b. My Esri からの製品ダウンロード

My Esri に接続が完了し、[ソフトウェアのダウンロード] 権限を持つユーザーは、製品ダウンロード一覧から製品をダウンロードすることができます。

1. My Esri に接続が完了し、[ソフトウェアのダウンロード] 権限を持つユーザー アカウントで、My Esri (my.esri.com) にサイン インします。

① ArcGIS Online 組織サイトにサイン インした状態で、画面右上のアイコンをクリックし、[My Esri] を選択すると、My Esri へ画面が遷移します。

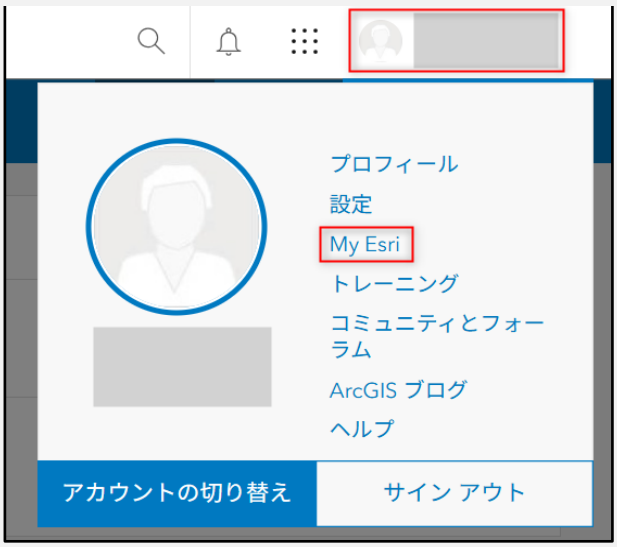

2. [ダウンロード] タブ → [すべての製品とバージョン] をクリックします。

3. [すべてのバージョン] タブに切り替え、インストールしたいバージョンを選択し、[ダウンロードの表示] をクリックします。

4. [利用条件への同意] 上に記載されているリンク先のマスター契約書の内容を確認し、[マスター契約書の契約条件を読み、その内容を承諾しました] にチェックを入れ、[同意する] をクリックします。

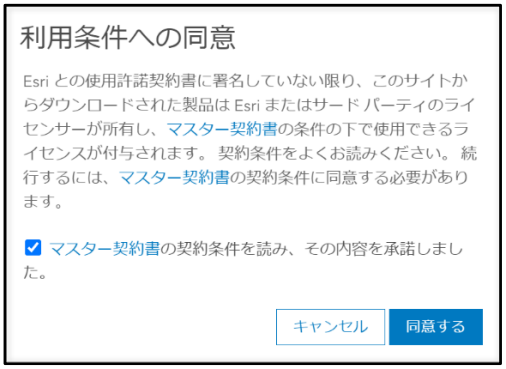

5. ダウンロードするプロダクトのバージョンおよび言語を確認し、[プロダクト コンポーネント] から、必要なファイル名の横の [ダウンロード] をクリックし、PC の任意の場所にダウンロードします。

例）ArcGIS Pro 3.5 の場合

※ 必須プログラムである製品本体のインストールの完了後、該当のバージョンの最新パッチをインストールください。My Esri 上に注意書きがある場合、記載の通りにパッチをインストールします。

6. ダウンロードが完了しましたら、インストールを実行します。

【任意】アドイン ツール等のダウンロード

ArcGIS Pro にて、日本の各種団体で規定・提供されている仕様のデータを使用していただくための変換ツール等を提供しています。必要に応じて、ご利用の製品に対応するインストーラーをダウンロードし、インストールしてご利用ください。

【ArcGIS Pro】

アドイン ツール (オプション) : アドイン ツールからダウンロード

EJPyConv ツール (オプション) : EJPyConv_setup からダウンロード

> ArcGIS Pro において Microsoft Excel ファイルを操作する場合は、ドライバーのインストールが必要となる場合があります。詳細は「ArcGIS Pro: Excel ファイルの読み込み方と注意事項 (バージョン 3.0 ~ 3.4)」をご参照ください。

ArcGIS Pro の動作確認

1. Windows の [スタート] メニュー→ [ArcGIS Pro] → [ArcGIS Pro x.x] をクリックします。

2. ArcGIS Pro が起動したら、ArcGIS Online 組織サイトでライセンスを割り当てたアカウントにてサイン インします。

> ArcGIS Pro の画面が英語で表示される場合はこちらのページを参照し、言語設定を日本語に変更してください。
> **ArcGIS Pro : 言語オプション**
> https://pro.arcgis.com/ja/pro-app/latest/get-started/set-the-display-language.htm

> 過去に ArcGIS Pro を単独使用ライセンスまたは同時使用ライセンスで利用されていた場合はこちらの手順を実施ください。
> ■手順
> 1. ArcGIS Pro を起動し、[設定] → [ライセンス] → [ライセンス オプションの構成] をクリックします。
> 2. [ライセンス タイプ] の ▼ をクリックし、[指定ユーザー ライセンス] → [OK] をクリックします。
> 3. ArcGIS Pro を再起動します。
> 4. ArcGIS Pro が起動したら、ArcGIS Online 組織サイトでライセンスを割り当てたアカウントにてサイン インします。

3. 使用可能なエクステンションがあり、これらのツールや機能を使用する場合は、[設定] → [ライセンス] をクリックし、[Esri エクステンション] の [ライセンス] 列に「はい」と表示されているか確認し、[OK] を選択します。

表示例）

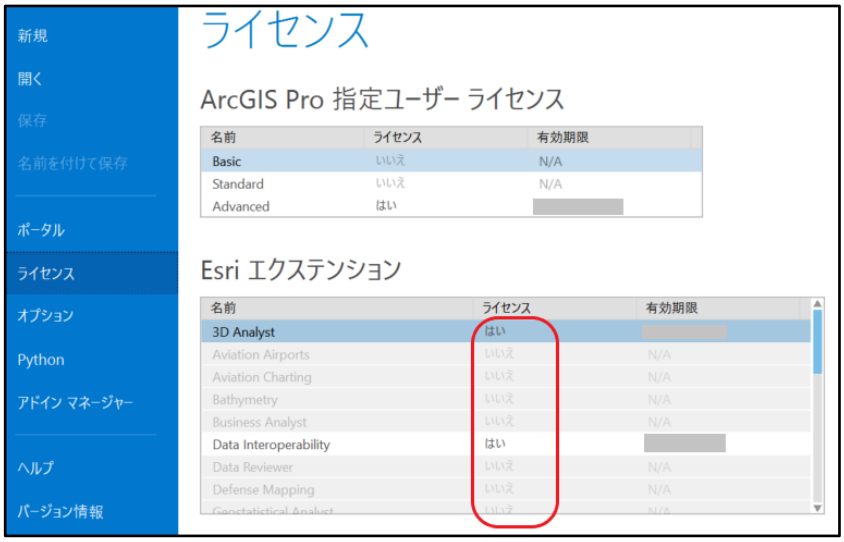

アカウントに割り当てられていないエクステンションの使用はできません。
アカウントにエクステンションを割り当てる場合は、ArcGIS Online 組織サイトの [管理者] ロールをお持ちの方が、ArcGIS Online → [メンバー] → [・・・] → [アドオン ライセンスの管理] よりエクステンションの割り当てを行ってください。

エクステンションの割り当て完了後、ArcGIS Pro の再起動を行いますと、アカウントへのエクステンションの割り当て内容が反映されます。

補足 1：ArcGIS Pro サイン イン後にエラーが表示される場合

ArcGIS Pro のインストール後、アプリケーションを起動して ArcGIS Online 組織サイトにサイン インすると、「ユーザーに割り当てられたライセンスの数が組織で利用可能なライセンス数の数を超えています。組織のライセンスを再構成するように管理者に連絡してください。」のエラーが表示される場合があります。

ご契約内容の変更により、ユーザー タイプの変更が必要な場合がございます。
以下の操作で、メンバーのユーザー タイプの変更、およびライセンスの割り当てを行います。

手順 1：メンバーのユーザー タイプの変更

1. ArcGIS Online (https://www.arcgis.com/home/signin.html) 組織サイトにサイン インします。
2. [組織] → [メンバー] タブをクリックします。
3. 変更を加えたいメンバーにチェックを入れ、[ユーザー タイプの管理] をクリックします。

4. をクリックします。

5. 新たに契約したユーザー タイプ（Professional Plus 等）を選択し、[保存] をクリックします。

手順 2：ライセンスの割り当て

メンバーへエクステンション ライセンスを割り当てます。

1. ArcGIS Online (https://www.arcgis.com/home/signin.html) 組織サイトにサイン インします。
2. [組織] → [メンバー] タブをクリックします。
3. [メンバー] タブからライセンスを割り当てるユーザーにチェックを入れ、[アドオン ライセンスの管理] をクリックします。

4. 割り当てる任意のエクステンションを選択し、[保存] をクリックします。

補足 2：ArcGIS Online 組織サイトのメンバー削除

ArcGIS Online 組織サイトのメンバーを削除する場合は、「ArcGIS Online の組織のメンバーの削除を行うには？」をご参照ください。

ArcGIS Pro 指定ユーザー ライセンス利用ガイド

2026年09月01日 第15版

ESRIジャパン株式会社 http://www.esrij.com/

本書の一部または全部を著作権法の定める範囲を超え、無断で転用または複製することを禁じます。

本書に記載されている会社名および製品名は、各社の商標および登録商標です。

本書に記載されている内容は予告無く変更される場合があります。

Copyright(C) Esri Japan.

esri ジャパン